



SCIENCES HUMAINES ET SOCIALES

# Licence Géographie et Aménagement

Géographie et aménagement



Niveau d'étude  
visé  
BAC +3



ECTS  
180 crédits



Durée  
3 ans



Composante(s)  
UFR Sciences  
des Territoires  
et de la  
Communication



Langue(s)  
d'enseignement  
Français

## Parcours proposés

- Licence 1 Géographie et aménagement
- Licence 2 Géographie et Aménagement
- Licence 3 Géographie, Aménagement, Environnement, Ressources
- Licence 3 Géographie sociale et politique, Développement, Territoire
- Licence 3 Enseignement concours

\* Géographie sociale et politique, Développement, Territoire (GSPDT) ;

\* Enseignement/Concours (EC).

Il existe un 4ème parcours de licence 3 dite "suspendue" que les étudiants de géographie peuvent intégrer sur dossier après leur L2 et qui est porté par le Département d'Aménagement, de Tourisme et d'Urbanisme, nommé parcours Urbanisme, Aménagement et Développement Territorial Durable (UADTD).

Page complète de ce parcours [ici](#)

## Présentation

La licence Géographie et Aménagement permet d'acquérir les connaissances de base de la discipline à travers des enseignements disciplinaires et des études de terrain.

Chacune des 2 premières années de licence sont composées d'enseignements communs et généraux afin d'acquérir les bases nécessaires aux différentes thématiques de la géographie, de l'environnement et de l'aménagement.

Pour se spécialiser progressivement, la 3ème année de licence offre un tronc commun à tous les étudiants, et trois parcours au choix :

\* Géographie, Aménagement, Environnement, Ressources (GAER) ;

Profil et réussite L1 (ODE) :

## Objectifs

### Licence Géographie et Aménagement (GAER)

La formation de la licence GAER a pour objectif de doter les étudiants de connaissances théoriques et des savoir-faire techniques dans le domaine de la géographie, de l'environnement et de l'aménagement et de leur proposer une ouverture vers au moins une autre discipline afin de les préparer dans des conditions optimales à différents champs professionnels.

Elle offre une solide formation aux étudiants qui se destinent à la recherche ou aux métiers de l'environnement et de l'aménagement.



Ce parcours GAER permet à travers sa spécialité de comprendre les nouveaux enjeux des systèmes complexes liés à l'environnement et à l'aménagement, ainsi que les interactions existant entre les 2.

Cette licence apporte aux étudiants les bases fondamentales pour la compréhension des phénomènes environnementaux, des risques naturels et la gestion des ressources naturelles, de notre monde actuel et futur, de l'échelle locale à l'échelle globale.

A la fin de sa formation, l'étudiant aura acquis les compétences suivantes : être capable de problématiser et d'argumenter un raisonnement ; maîtriser des méthodes particulières à la géographie (cartographie, SIG) ou plus générales aux sciences et sciences sociales (statistiques, techniques d'enquêtes, travail sémiologique sur l'image) ; communiquer de manière synthétique un travail de réflexion sous forme écrite, graphique, numérique.

## Licence Géographie sociale et politique, Développement du Territoire (GspDT)

La formation de la licence GspDT a pour objectif de doter les étudiants de connaissances théoriques et des savoir-faire techniques dans le domaine de la géographie, du développement et des territoires et de leur proposer une ouverture vers au moins une autre discipline afin de les préparer dans des conditions optimales à différents champs professionnels. Elle offre une solide formation aux étudiants qui se destinent à la recherche ou aux métiers des sciences humaines et sociales.

Ce parcours GspDT permet à travers sa spécialité d'approfondir le concept de "développement" et d'étudier le rôle des acteurs, l'évolution des territoires et les modèles économiques. Cette licence apporte aux étudiants les bases fondamentales à la compréhension des sciences humaines et sociales, afin de mieux comprendre les identités individuelles et collectives, la gestion de notre monde actuel et futur, de l'échelle locale à l'échelle globale. A la fin de sa formation, l'étudiant aura acquis les compétences suivantes : Être capable de problématiser et d'argumenter un raisonnement ; maîtriser des méthodes particulières

à la géographie (cartographie, SIG) ou plus générales aux sciences sociales (statistiques, techniques d'enquêtes, travail sémiologique sur l'image) ; communiquer de manière synthétique un travail de réflexion sous forme écrite, graphique, numérique.

## Licence Enseignement Concours (EC)

La formation de la licence Enseignement/Concours (EC) a pour objectif de permettre aux étudiants d'acquérir des connaissances théoriques et des savoir-faire techniques dans le domaine de la géographie et de l'histoire afin de leur permettre d'intégrer des formations préparant aux concours de l'enseignement des cycles 1 et 2. Elle offre une solide formation aux étudiants en géographie et en histoire du fait d'une forte mutualisation entre les 2 disciplines.

Une approche du terrain importante et un enseignement conséquent des méthodologies spécifiques aux différents champs de la géographie (et de l'histoire en L3), permettent aux étudiants en fin de parcours de pouvoir maîtriser ces outils professionnalisants. La forte mutualisation entre les enseignements de géographie et d'histoire donne aux étudiants toutes les bases et les outils leur permettant d'intégrer les formations supérieures permettant la préparation aux concours d'enseignant du 1er degré ou du 2nd (Master préparant au CAPES d'histoire-géographie et à l'agrégation de géographie).

## Les + de la formation

Une approche du terrain importante et un enseignement conséquent des méthodologies spécifiques aux différents champs de la géographie, permettent aux étudiants en fin de parcours de pouvoir maîtriser ces outils professionnalisants, et d'intégrer plus facilement des formations supérieures.

### *Dimension internationale*

Plusieurs accords généraux tels que les programmes ERASMUS et CREPUQ existent afin que les étudiants qui le souhaitent fassent 1 ou 2 semestres de cours à l'étranger.



A cela s'ajoutent d'autres accords particuliers avec des destinations très variées entre le département de géographie de l'UBM et des Universités étrangères.

En cas de départ à l'étranger, les étudiants doivent assister aux cours et passer leurs examens dans l'Université d'accueil.

Des contrats d'équivalences sont signés avant le départ pour que les étudiants puissent obtenir également leur année de licence de géographie de l'UBM et continuent leurs études en licence ou master de géographie.

Il est recommandé aux étudiants en tant que géographes de faire des demandes afin de partir 1 ou 2 semestres à l'étranger pour poursuivre leurs cursus.

Cette ouverture au Monde, aux cultures et aux terrains différents ne peut être qu'une chance et un atout supplémentaires à leur formation et à leur cursus.

## Organisation

### Organisation

La formation se déroule sur 3 années.

Chaque année est divisée en 2 semestres (de septembre à décembre et de janvier à fin mai).

Les semestres comprennent plusieurs Unités d'Enseignements (UE) composées elles-mêmes de différents enseignements. Chaque UE ou enseignement est porteur de crédits ECTS.

Un semestre complet comporte un total de 30 crédits ECTS (European Credits Transfer System), donc une année complète par niveau comporte 60 ECTS à valider.

La licence confère à son titulaire 180 crédits ECTS.

Le nombre de crédits par unité d'enseignement est défini sur la base de la charge totale de travail requise de la part de l'étudiant pour obtenir l'unité.

### Licence 1ère année



Il s'agit d'une année composée d'enseignements spécifiques aux fondamentaux de la géographie (humaine, physique, régionale, politique), mais aussi d'enseignements plus transversaux ou méthodologiques.

Des cours d'ouverture rendent possible une réorientation.

### Licence 2ème année

Cette année affirme la spécialisation vers les enseignements fondamentaux, à la fois disciplinaires et méthodologiques de la géographie.

Elle permet néanmoins de conserver une possible réorientation.

Elle offre également des compléments de formation qui peuvent permettre aux étudiants de s'orienter vers  la licence UADTD (Urbanisme, Aménagement et Développement Territorial Durable) ou  la licence professionnelle VAMT (Valorisation, animation et médiation des territoires).

### La 3ème année de licence : parcours GAER

Elle est centrée sur la connaissance et l'analyse des ressources et des territoires, dans un contexte qualifié de changement global.

Les enseignements visent à faire comprendre les interactions entre pratiques, enjeux, processus et modèles dans les champs de l'aménagement et de l'environnement, conditionné aujourd'hui par l'injonction de la durabilité, et cela à plusieurs niveaux, à différents échelons (de l'international au local) et dans différents contextes (pays Nord et Sud par exemple).

Ces enseignements apportent également les bases fondamentales à la compréhension des phénomènes environnementaux, à la gestion des ressources naturelles et des risques naturels, actuels et futurs.



En géographie, des formations en méthodologie, une approche du terrain et 1 Langue Vivante font également partie de la formation.

## La 3ème année de licence : parcours GspDT

Elle a pour objectif d'approfondir le concept de développement. Il s'agit d'explorer ses différents aspects, d'étudier les modèles économiques et politiques, d'analyser les contextes dans lesquels s'inscrivent ses stratégies et les recompositions territoriales qui en résultent. Elle a également pour vocation de traiter les grandes questions sociales et culturelles posées par les sociétés contemporaines mondialisées. Dans ce cadre, les étudiants aborderont différents types de supports et les moyens de les analyser. En géographie, des formations en méthodologie, une approche du terrain et 1 Langue Vivante font également partie de la formation.

## La 3ème année de licence Enseignement concours

Elle a pour objectif de donner aux étudiants les connaissances et d'approfondir les savoirs, de fournir les méthodes et les outils indispensables à la réussite aux concours et aux métiers de l'enseignement. Conformément aux modalités de certains concours recrutant des enseignants d'histoire et de géographie, la bidisciplinarité fait la particularité de ce parcours : les enseignements se feront à part égale en géographie (avec un tronc commun de cours en géographie plus 1 UE de 2 cours) et en histoire (Ancienne, Médiévale, Moderne et Contemporaine). L'approche du terrain, la méthodologie en histoire et en géographie et une Langue Vivante font également partie de la formation.

## Modalités d'évaluation des connaissances et compétences (MECC)

Les modalités d'évaluation des connaissances et compétences (MECC) définies conformément au Code de l'Éducation, réglementent les conditions d'obtention de chacun des diplômes délivrés par l'Université Bordeaux Montaigne et définissent pour chaque élément pédagogique du semestre ou de l'année de formation le régime d'examen ainsi que les modalités d'évaluation retenues.

[Télécharger le fichier «MECC LRG1 LRG2 - Licence 1 2 Géographie.pdf» \(627.5 Ko\)](#)

[Télécharger le fichier «MECC LRA3 LRP3 - Licence Géo GAER et GSPDT.pdf» \(600.3 Ko\)](#)

[Télécharger le fichier «MECC LRC3 Licence enseignement concours géographie.pdf» \(565.3 Ko\)](#)

Comprendre les modalités de contrôle des connaissances :  
[cliquez ici](#)

Pour en savoir plus, consulter le [règlement des études](#)

## Aménagements particuliers

Par application du [règlement des études](#), le régime général d'études et d'examens s'applique par défaut à tous les étudiants ; ceux-ci doivent assister indifféremment aux enseignements dispensés sous forme de Cours Magistraux (CM), de Travaux Dirigés (TD) en présentiel ou en ligne.

Toutefois, les étudiants relevant d'une des situations définies au **I) 2) 2.2)** du règlement des études (étudiants engagés dans la vie associative, sociale, professionnelle ...), peuvent bénéficier d'une **adaptation du régime d'études et d'examens** afin de leur permettre de concilier le bon déroulement de leurs études avec des besoins spécifiques.

Ces aménagements peuvent porter sur l'emploi du temps, l'aménagement des examens privilégiant le contrôle terminal plutôt que le contrôle continu...

Pour toute information supplémentaire, veuillez contacter les référents pédagogiques ou administratifs de votre formation dans la rubrique contacts.





## Parcours adaptés

Dans le cadre du 1er cycle d'enseignement supérieur et plus spécifiquement en **1ère année de licence**, les publics prioritaires identifiés peuvent se voir proposer des **parcours adaptés** pour favoriser leur réussite. Ceux-ci consistent selon le choix de la formation, à des périodes d'intégration pendant la semaine de pré-rentree, à la participation à des actions de tutorat, à du soutien disciplinaire sous la forme d'un temps présentiel renforcé en petit groupe...

Pour toute information supplémentaire, veuillez contacter les référents pédagogiques ou administratifs de votre formation dans la rubrique contacts.

# Admission

## Capacité d'accueil

220

## Conditions d'admission

Titulaire du baccalauréat général, du DAEU « A », de l'ESEU « A » ou d'un titre équivalent (diplôme obtenu dans un pays membre de l'Union Européenne) pour une inscription en 1ère année. Il existe des passerelles (en L1, L2 ou L3) pour les étudiants ayant un BTS (en totalité ou partiellement) afin qu'il intègre la licence ; pour les titulaires d'années "préparatoires" ou ceux venant d'une autre formation universitaire (sur avis des commissions pédagogiques, après examen des dossiers). Le vœu de chaque candidat est étudié par la commission d'examen au regard de la cohérence entre, d'une part, son projet de formation, ses acquis, ses compétences, sa motivation et, d'autre part, les attendus de la formation.

Les étudiants titulaires de diplômes étrangers doivent suivre une [procédure spécifique](#).

Consulter les critères et les attendus d'examen des vœux :  
[télécharger le fichier \(au format PDF\)](#)

L'examen des vœux se fondera sur les éléments suivants :

- \* pour un lycéen : le contenu de la fiche avenir, la lettre de motivation, les notes des épreuves anticipées du baccalauréat, les bulletins de notes de première et de terminale avec une attention particulière portée sur les disciplines étudiées en licence.
- \* pour un candidat en réorientation ou un néo entrant sur titre étranger : le contenu de la lettre de motivation, les notes et résultats du baccalauréat, du DAEU ou du titre étranger. Une attention particulière est portée sur les disciplines étudiées en licence.

## Licence 1 :

**Je candidate pour une 1ère inscription à l'Université Bordeaux Montaigne ou une réorientation (changement de discipline) :**

[Accéder à Parcoursup](#)

## Licence 2, Licence 3

**Je candidate pour une 1ère inscription à l'Université Bordeaux Montaigne ou une réorientation (changement de discipline) :**

Je suis titulaire d'une 1ère ou 2ème année de licence obtenue dans une autre université française ou d'un titre pouvant permettre une inscription en 2ème année ou 3ème année de licence.

[Accéder à Apoflux](#)

**Je redouble en licence 1, licence 2 ou licence 3 ou je m'inscris en année supérieure dans la même mention et le même parcours au sein du même diplôme, je me [réinscris](#).**

**Niveau d'entrée : BAC**

**Niveau d'entrée obligatoire : Oui**

## VAE



La validation des acquis vous permet sous certaines conditions de faire reconnaître vos capacités soit pour accéder à une formation préparant à un diplôme (validation des acquis professionnels, VAP), soit pour obtenir tout ou partie des unités d'enseignement d'un diplôme (validation des acquis de l'expérience, VAE).

[en savoir +](#)

## Et après

**Référentiel ROME** : M1808 : Information géographique, G1102 : Promotion du tourisme local, K1802 : Développement local, K2108 : Enseignement supérieur, A1204 : Protection du patrimoine naturel, A1303 : Ingénierie en agriculture et environnement naturel, K2107 : Enseignement général du second degré, K2106 : Enseignement des écoles

## Savoir-faire et compétences

### Compétences disciplinaires

- \* Décrire et analyser les modes d'occupation des territoires par les sociétés relevant des grandes aires géoculturelles pour comprendre une problématique géographique.
- \* Identifier, sur les plans spatial, social, économique et culturel, les grands enjeux environnementaux.
- \* Caractériser l'organisation, le fonctionnement et l'interaction de l'environnement et des sociétés à différentes échelles.
- \* Mettre en œuvre les éléments relatifs à la conception, la planification et la programmation liés à une action d'aménagement.
- \* Mobiliser les modèles théoriques et méthodologiques propres à la discipline, mobiliser des connaissances statistiques, bibliographiques et cartographiques.
- \* Mobiliser les modèles théoriques et méthodologiques propres à la discipline (statistiques, bibliographiques et cartographiques) ainsi que les outils d'analyse d'informations à références spatiales (systèmes d'informations géographiques SIG).
- \* Se servir aisément de la notion d'échelle.

- \* Réaliser la collecte raisonnée de données de terrain en utilisant les outils de l'enquête (élaboration et dépouillement de schémas d'entretiens approfondis et de questionnaires).

### Compétences pré-professionnelles

- \* Situer son rôle et sa mission au sein d'une organisation pour s'adapter et prendre des initiatives.
- \* Identifier le processus de production, de diffusion et de valorisation des savoirs.
- \* Respecter les principes d'éthique, de déontologie et de responsabilité environnementale.
- \* Travailler en équipe autant qu'en autonomie et responsabilité au service d'un projet.
- \* Identifier et situer les champs professionnels potentiellement en relation avec les acquis de la mention ainsi que les parcours possibles pour y accéder.
- \* Caractériser et valoriser son identité, ses compétences et son projet professionnel en fonction d'un contexte.
- \* Se mettre en recul d'une situation, s'auto-évaluer et se remettre en question pour apprendre.

### Compétences transversales et linguistiques

- \* Utiliser les outils numériques de référence et les règles de sécurité informatique pour acquérir, traiter, produire et diffuser de l'information ainsi que pour collaborer en interne et en externe.
- \* Identifier et sélectionner diverses ressources spécialisées pour documenter un sujet.
- \* Analyser et synthétiser des données en vue de leur exploitation.
- \* Développer une argumentation avec esprit critique.
- \* Se servir aisément des différents registres d'expression écrite et orale de la langue française.
- \* Se servir aisément de la compréhension et de l'expression écrites et orales dans au moins une langue vivante étrangère.

## Poursuite d'études

**Après la licence GAER**, les étudiants peuvent poursuivre leurs études en Master de géographie, spécialisés en



environnement, gestion des ressources naturelles ou ingénierie de l'animation territoriale. Ils peuvent également présenter des concours pour entrer dans d'autres écoles de l'enseignement supérieur, généralistes ou professionnelles ou des formations préparant à divers concours (IEP, école de journalisme, école du paysage, fonction territoriale). Le parcours GAER offre des perspectives professionnelles en tant que chargé d'études ou de missions au sein des collectivités locales et des bureaux d'études, des ONG et des associations. Cette licence peut mener également à des emplois autour des activités de gestion des ressources naturelles dans les domaines des Sciences de la terre et de l'Environnement, ou de la conception et l'animation d'interventions liés à la vulgarisation scientifique.

**Après la licence GspDT**, les étudiants peuvent poursuivre leurs études en Master de géographie ou en Master professionnalisant. Ils peuvent également présenter des concours pour entrer dans d'autres écoles de l'enseignement supérieur, généralistes ou professionnelles ou des formations préparant à divers concours (IEP, école de journalisme, école du paysage, fonction territoriale). Le parcours GspDT offre des perspectives professionnelles en tant que chargé d'études ou de missions au sein des collectivités locales et des bureaux d'études. Le parcours GspDT propose d'amener les étudiants aux métiers liés au développement des territoires décliné du local à l'international, ou liés à l'aide publique et privée (organismes internationaux et ONG), d'autre part ils peuvent entreprendre une poursuite d'études au sein de masters liés aux domaines de la géographie, de la géopolitique, de la culture, du patrimoine, du paysage, du tourisme. Quel que soit leur parcours, les étudiants peuvent aussi prétendre aux métiers des secteurs de l'aménagement du territoire, de gestion de l'environnement et du développement, aux métiers liés à la décentralisation, de la géomatique (CAO et SIG)...

**La Licence Enseignement Concours** permet de manière spécifique aux étudiants de poursuivre leurs études vers un masters MEEF (Métiers de l'Enseignement, de l'Education et de la Formation) qui permet la formation aux concours de l'enseignement (1er et 2nd degré), en histoire-géographie.

Au cours des trois années de licence, chaque étudiant est amené à construire son parcours d'étude et à se préparer à son insertion professionnelle.

La DOSIP (direction orientation stages et insertion professionnelle) accompagne tous les étudiants dans leur réflexion et démarche de construction de parcours de formation, de choix d'orientation et de projet professionnel. Cet accompagnement se poursuit jusqu'à la préparation à leur insertion professionnelle.

Contact :  [dosip@u-bordeaux-montaigne.fr](mailto:dosip@u-bordeaux-montaigne.fr)

---

## Poursuite d'études dans l'établissement


- Master MEEF Histoire-Géographie

---


## Passerelles et réorientation

La réorientation est une opportunité à saisir par l'étudiant lorsqu'il constate que la formation à laquelle il est inscrit ne correspond pas à ses attentes ou à son projet professionnel. La réorientation permet aux étudiants de repenser leur parcours d'études.

Tout étudiant inscrit peut choisir de se réorienter pendant son cursus. Toutefois la réorientation n'est pas de droit et est soumise à candidature.

- \* La réorientation peut être semestrielle, en 1ère et 2ème année de licence à la fin du premier semestre. La période s'étend de début novembre 2021 à début janvier 2022.
- \* La réorientation peut être annuelle, à la fin du semestre 2. Les étudiants peuvent aussi changer de filière à la rentrée universitaire suivante via  [Parcoursup](#).

L'équipe de la DOSIP propose une écoute et une aide à la réflexion sur ce projet.

Pour plus d'information sur la procédure de réorientation :  [Études & scolarité / Réorientation dans l'ENT étudiant](#).



## Infos pratiques

---

### Contacts

#### Responsable pédagogique

Karine Rosier

☎ 0557124508

✉ [Karine.Rosier@u-bordeaux-montaigne.fr](mailto:Karine.Rosier@u-bordeaux-montaigne.fr)

#### Contact administratif

Bureau des licences Géographie

✉ [licence-stc-geographie@u-bordeaux-montaigne.fr](mailto:licence-stc-geographie@u-bordeaux-montaigne.fr)

### Lieu(x)

---

📍 Bordeaux et agglomération





# Programme

## Licence 1 Géographie et aménagement

### Semestre 1 Licence Géographie et Aménagement

	Nature	CM	TD	TP	Crédits
Géographie des territoires 1	UE				12
Régions urbaines, villes monde	ECUE	12h	18h		4
Campagnes dans le monde	ECUE	18h	18h		4
Populations et sociétés dans le monde	ECUE	12h	18h		4
Géographie des milieux 1	UE				9
Climatologie	ECUE	10h	16h		3
Biogéographie	ECUE	10h	16h		3
Système Terre	ECUE	10h	18h		3
Méthodologie 1	UE				6
Langage cartographique	ECUE	10h	20h		4
Méthodologie du travail en géographie 1	ECUE		16h		2
Enjeux et outils recherche d'information et de l'orientation	UE				3

### Semestre 2 Licence Géographie et Aménagement

	Nature	CM	TD	TP	Crédits
Géographie des territoires 2	UE				12
Les acteurs du territoire	ECUE	12h	18h		4
Géographie économique : régions et mondialisation	ECUE	12h	18h		4
Les objets géographiques	ECUE	12h	18h		4
Géographie des milieux 2	UE				6
Géomorphologie dynamique/Géologie	ECUE	12h	18h		3
Interactions société-milieu	ECUE	12h	18h		3
Méthodologie 2	UE				6
Statistique descriptive	ECUE	10h	20h		4
Méthodologie du travail en géographie 2	ECUE		16h		2
UE Découverte Semestre 2	Choix				3
Japans pluriels (licence 1)	UE				3
Regards géographiques sur le monde (Licence 1)	UE				3
La Russie dans le monde	UE				3
Aperçus sur le romantisme littéraire européen	UE				3
Panorama de l'histoire de la Chine	UE				3
Architecture (présentiel)	UE				3



Introduction à l'histoire moderne	UE	3
Héros et Héroïnes de légende dans l'Antiquité (à distance)	UE	3
Italie : villes, art et culture	UE	3
Etre artiste aux XXe et XXIe siècles. Introduction HA conten	UE	3
Analyses philosophiques du présent	UE	3
Culture Amérique Latine	UE	3
Histoire et civilisation arabe	UE	3
Initiation aux sciences de l'information et communication (Licence 1)	UE	3
De l'Estuaire aux Pyrénées, langue et culture occitane	UE	3
Introduction à l'histoire ancienne (à distance)	UE	3
Introduction à la linguistique générale	UE	3
Ukraine, arts, culture et civilisations	UE	3
La transition écologique vue depuis les SHS	UE	3
Grandes villes du Royaume Uni et des Etats-Unis	UE	3
Le sport santé	UE	3
Cultures et sociétés brésiliennes et portugaises	UE	3
Méthodologie du travail universitaire	UE	3

## Licence 2 Géographie et Aménagement

### Semestre 3 Licence Géographie Aménagement

	Nature	CM	TD	TP	Crédits
Géographie des territoires 3	UE				12
Recomposition des relations ville-campagne	ECUE	12h	18h		3
Géographies des réseaux : saisir les enjeux contemporains	ECUE	12h	18h		3
Limites spatiales	ECUE	12h	18h		3
Géographie et développement durable	ECUE	12h	18h		3
Géographie des milieux 3	UE				6
Interaction société-milieu : étude de cas	ECUE				3
Géographie des ressources : enjeux et gestions	ECUE				3
Méthodologie 3 : Statistique bivariée et CAO	UE	10h	20h		3
UE Découverte Semestre 3	Choix				3
Introduction à la philosophie chinoise	UE				3
De l'Estuaire aux Pyrénées, langue et culture basque	UE				3
Introduction à la didactique des langues	UE				3
Introduction à l'histoire médiévale ( à distance)	UE				3
Cinéma italien	UE				3
Approche théorique et pratique des Arts plastiques	UE				3
Introduction à l'histoire contemporaine (à distance)	UE				3
La langue française dans le temps et dans l'espace (distance)	UE				3
Initiation aux sciences de l'information et communication (Licence 2)	UE				3



Art et culture arabe	UE	3
Cinéma et littérature	UE	3
Lire et écrire la philosophie	UE	3
Culture Espagne	UE	3
Découvrir la Russie à travers les arts	UE	3
Japans pluriels (licence 2)	UE	3
Regards géographiques sur le monde (Licence 2)	UE	3
Introduction à l'histoire des artistes femmes	UE	3
Pays et régions langue portugaise : Afrique Brésil Portugal	UE	3
Grandes villes du Commonwealth	UE	3
Langue vivante Monde pro et autonomie en milieu documentaire	UE	6
Découverte du monde professionnel des sources d'information	ECUE	3
Langue vivante S3	Choix	3
Arabe S3	ECUE	
Arabe avancé B2 semestre 3	Niveau	
Arabe consolidation A2 semestre 3	Niveau	
Arabe intermédiaire B1 semestre 3	Niveau	
Arabe débutant A1 semestre 3	Niveau	
Espagnol S3	ECUE	
Espagnol débutant A1 semestre 3	Niveau	
Espagnol consolidation A2 semestre 3	Niveau	
Espagnol intermédiaire B1 semestre 3	Niveau	
Espagnol expert C1 semestre 3	Niveau	
Espagnol avancé B2 semestre 3	Niveau	
Grec moderne S3	ECUE	
Grec moderne consolidation A2 semestre 3	Niveau	
Grec moderne intermédiaire B1 semestre 3	Niveau	
Grec moderne avancé B2 semestre 3	Niveau	
Grec moderne débutant A1 semestre 3	Niveau	
Anglais S3	ECUE	3
Portugais S3	ECUE	
Portugais débutant A1 semestre 3	Niveau	
Portugais consolidation A2 semestre 3	Niveau	
Portugais intermédiaire B1 semestre 3	Niveau	
Portugais avancé B2 semestre 3	Niveau	
Italien S3	ECUE	
Italien consolidation A2 semestre 3	Niveau	
Italien intermédiaire B1 semestre 3	Niveau	
Italien avancé B2 semestre 3	Niveau	
Italien expert C1 semestre 3	Niveau	
Italien débutant A1 semestre 3	Niveau	
Allemand S3	ECUE	
Allemand débutant A1 semestre 3	Niveau	
Allemand avancé B2 semestre 3	Niveau	
Allemand expert C1 semestre 3	Niveau	
Allemand consolidation A2 semestre 3	Niveau	



Allemand intermédiaire B1 semestre 3	Niveau
Russe S3	ECUE
Russe consolidation A2 semestre 3	Niveau
Russe avancé B2 semestre 3	Niveau
Russe débutant A1 semestre 3	Niveau
Russe intermédiaire B1 semestre 3	Niveau

## Semestre 4 Licence Géographie et Aménagement

	Nature	CM	TD	TP	Crédits
Aménagement et territoires	UE				6
Aménagement du territoire en France	ECUE				3
Cadres de l'action	ECUE				3
Environnement et sociétés	UE				6
De la nature à l'environnement	ECUE	12h	18h		3
Interaction société-milieu : la question du paysage	ECUE	12h	18h		3
Approches théoriques des mondes sociaux	UE				9
Géographie du développement	ECUE	8h	16h		3
Géographie sociale et culturelle	ECUE	8h	16h		3
Géographie politique et géopolitique	ECUE	8h	16h		3
Méthodologie 4 : Statistique multivariée et CAO	UE	10h	20h		3
Langue vivante. Présence en ligne	UE				6
Projet professionnel et identité numérique	ECUE		24h		3
Langue vivante S4	Choix				3
Arabe S4	ECUE		24h		
Arabe avancé B2 semestre 4	Niveau				
Arabe intermédiaire B1 semestre 4	Niveau				
Arabe débutant A1 semestre 4	Niveau				
Arabe consolidation A2 semestre 4	Niveau				
Italien S4	ECUE		24h		
Italien expert C1 semestre 4	Niveau				
Italien débutant A1 semestre 4	Niveau				
Italien consolidation A2 semestre 4	Niveau				
Italien intermédiaire B1 semestre 4	Niveau				
Italien avancé B2 semestre 4	Niveau				
Russe S4	ECUE		24h		
Russe intermédiaire B1 semestre 4	Niveau				
Russe avancé B2 semestre 4	Niveau				
Russe débutant A1 semestre 4	Niveau				
Russe consolidation A2 semestre 4	Niveau				
Anglais S4	ECUE		24h		3
Portugais S4	ECUE		24h		
Portugais avancé B2 semestre 4	Niveau				
Portugais consolidation A2 semestre 4	Niveau				





Portugais débutant A1 semestre 4	Niveau	
Portugais intermédiaire B1 semestre 4	Niveau	
Espagnol S4	ECUE	24h
Espagnol avancé B2 semestre 4	Niveau	
Espagnol intermédiaire B1 semestre 4	Niveau	
Espagnol consolidation A2 semestre 4	Niveau	
Espagnol débutant A1 semestre 4	Niveau	
Espagnol expert C1 semestre 4	Niveau	
Allemand S4	ECUE	24h
Allemand débutant A1 semestre 4	Niveau	
Allemand expert C1 semestre 4	Niveau	
Allemand intermédiaire B1 semestre 4	Niveau	
Allemand consolidation A2 semestre 4	Niveau	
Allemand avancé B2 semestre 4	Niveau	
Grec moderne S4	ECUE	24h
Grec moderne débutant A1 semestre 4	Niveau	
Grec moderne avancé B2 semestre 4	Niveau	
Grec moderne intermédiaire B1 semestre 4	Niveau	
Grec moderne consolidation A2 semestre 4	Niveau	

## Licence 3 Géographie, Aménagement, Environnement, Ressources

### Semestre 5 Licence Géographie Aménagement Environnement Ress

	Nature	CM	TD	TP	Crédits
Mondes en mouvements 1	UE				6
Habiter et mobilités	ECUE	12h	18h		3
Approche géographique du risque	ECUE	12h	18h		3
Méthodologie 5	UE				6
Techniques d'enquête 1	ECUE	6h	18h		3
SIG et analyse spatiale 1	ECUE	8h	20h		3
Parcours Géographie Aménagement Environnement Ressources 1	UE				12
Politiques de zonage et enjeux environnementaux	ECUE	6h	18h		3
Ville-campagne : territoires d'action	ECUE	6h	18h		3
Dynamiques environnementales	ECUE	6h	18h		3
Littoral : enjeux et gestions	ECUE	6h	18h		3
Préprofessionnalisation : PPE GAER	UE				3
Langue vivante S5	UE				3
Anglais S5	ECUE				3
Arabe S5	ECUE				
Arabe débutant A1 semestre 5	Niveau				
Arabe intermédiaire B1 semestre 5	Niveau				



Arabe consolidation A2 semestre 5	Niveau
Arabe avancé B2 semestre 5	Niveau
Portugais S5	ECUE
Portugais avancé B2 semestre 5	Niveau
Portugais consolidation A2 semestre 5	Niveau
Portugais intermédiaire B1 semestre 5	Niveau
Portugais débutant A1 semestre 5	Niveau
Grec moderne S5	ECUE
Grec moderne consolidation A2 semestre 5	Niveau
Grec moderne débutant A1 semestre 5	Niveau
Grec moderne intermédiaire B1 semestre 5	Niveau
Grec moderne avancé B2 semestre 5	Niveau
Italien S5	ECUE
Italien intermédiaire B1 semestre 5	Niveau
Italien avancé B2 semestre 5	Niveau
Italien consolidation A2 semestre 5	Niveau
Italien débutant A1 semestre 5	Niveau
Italien expert C1 semestre 5	Niveau
Allemand S5	ECUE
Allemand consolidation A2 semestre 5	Niveau
Allemand avancé B2 semestre 5	Niveau
Allemand expert C1 semestre 5	Niveau
Allemand débutant A1 semestre 5	Niveau
Allemand intermédiaire B1 semestre 5	Niveau
Espagnol S5	ECUE
Espagnol avancé B2 semestre 5	Niveau
Espagnol intermédiaire B1 semestre 5	Niveau
Espagnol débutant A1 semestre 5	Niveau
Espagnol expert C1 semestre 5	Niveau
Espagnol consolidation A2 semestre 5	Niveau
Russe S5	ECUE
Russe consolidation A2 semestre 5	Niveau
Russe intermédiaire B1 semestre 5	Niveau
Russe avancé B2 semestre 5	Niveau
Russe débutant A1 semestre 5	Niveau

## Semestre 6 L3 Géographie Aménagement Environnement Ressource

	Nature	CM	TD	TP	Crédits
Mondes en mouvements 2	UE				6
Espaces et lieux de l'économie mondiale	ECUE	12h	18h		3
Terrain : théories et pratiques	ECUE	6h	18h		3
Préprofessionnalisation : Terrain In situ	UE		36h		3
Méthodologie 6	UE				6
Techniques d'enquête 2	ECUE	8h	20h		3



SIG et analyse spatiale 2	ECUE	6h	18h	3
Parcours Géographie Aménagement Environnement Ressources 2	UE			12
Transition et ville durable	ECUE	6h	18h	3
Eau : ressources, gestions et aménagements	ECUE	6h	18h	3
Des hommes et des sols	ECUE	6h	18h	3
Global change	ECUE	6h	18h	3
Langue vivante S6	UE			3
Anglais S6	ECUE			3
Italien S6	ECUE			
Italien débutant A1 semestre 6	Niveau			
Italien consolidation A2 semestre 6	Niveau			
Italien intermédiaire B1 semestre 6	Niveau			
Italien expert C1 semestre 6	Niveau			
Italien avancé B2 semestre 6	Niveau			
Russe S6	ECUE			
Russe avancé B2 semestre 6	Niveau			
Russe intermédiaire B1 semestre 6	Niveau			
Russe consolidation A2 semestre 6	Niveau			
Russe débutant A1 semestre 6	Niveau			
Portugais S6	ECUE			
Portugais débutant A1 semestre 6	Niveau			
Portugais consolidation A2 semestre 6	Niveau			
Portugais intermédiaire B1 semestre 6	Niveau			
Portugais avancé B2 semestre 6	Niveau			
Arabe S6	ECUE			
Arabe intermédiaire B1 semestre 6	Niveau			
Arabe avancé B2 semestre 6	Niveau			
Arabe débutant A1 semestre 6	Niveau			
Arabe consolidation A2 semestre 6	Niveau			
Espagnol S6	ECUE			
Espagnol expert C1 semestre 6	Niveau			
Espagnol débutant A1 semestre 6	Niveau			
Espagnol consolidation A2 semestre 6	Niveau			
Espagnol intermédiaire B1 semestre 6	Niveau			
Espagnol avancé B2 semestre 6	Niveau			
Grec moderne S6	ECUE			
Grec moderne débutant A1 semestre 6	Niveau			
Grec moderne intermédiaire B1 semestre 6	Niveau			
Grec moderne consolidation A2 semestre 6	Niveau			
Grec moderne avancé B2 semestre 6	Niveau			
Allemand S6	ECUE			
Allemand avancé B2 semestre 6	Niveau			
Allemand intermédiaire B1 semestre 6	Niveau			
Allemand débutant A1 semestre 6	Niveau			
Allemand expert C1 semestre 6	Niveau			



## Licence 3 Géographie sociale et politique, Développement, Territoire

### Semestre 5 L3 Géo Sociale et politique Developpt Territoires

	Nature	CM	TD	TP	Crédits
Mondes en mouvements 1	UE				6
Habiter et mobilités	ECUE	12h	18h		3
Approche géographique du risque	ECUE	12h	18h		3
Méthodologie 5	UE				6
Techniques d'enquête 1	ECUE	6h	18h		3
SIG et analyse spatiale 1	ECUE	8h	20h		3
Parcours Géo sociale et politique.Dév.Territoires 1	UE				12
Indicateurs des disparités spatiales et de développement	ECUE	6h	18h		3
Modèles de développement : transferts et tensions	ECUE	6h	18h		3
Questions de justice spatiale et sociale	ECUE	6h	18h		3
Espace, identité, mémoire	ECUE	6h	18h		3
Préprofessionnalisation : PPE GspDT	UE		12h		3
Langue vivante S5	UE				3
Anglais S5	ECUE				3
Arabe S5	ECUE				
Arabe débutant A1 semestre 5	Niveau				
Arabe intermédiaire B1 semestre 5	Niveau				
Arabe consolidation A2 semestre 5	Niveau				
Arabe avancé B2 semestre 5	Niveau				
Portugais S5	ECUE				
Portugais avancé B2 semestre 5	Niveau				
Portugais consolidation A2 semestre 5	Niveau				
Portugais intermédiaire B1 semestre 5	Niveau				
Portugais débutant A1 semestre 5	Niveau				
Grec moderne S5	ECUE				
Grec moderne consolidation A2 semestre 5	Niveau				
Grec moderne débutant A1 semestre 5	Niveau				
Grec moderne intermédiaire B1 semestre 5	Niveau				
Grec moderne avancé B2 semestre 5	Niveau				
Italien S5	ECUE				
Italien intermédiaire B1 semestre 5	Niveau				
Italien avancé B2 semestre 5	Niveau				
Italien consolidation A2 semestre 5	Niveau				
Italien débutant A1 semestre 5	Niveau				
Italien expert C1 semestre 5	Niveau				





Allemand S5	ECUE
Allemand consolidation A2 semestre 5	Niveau
Allemand avancé B2 semestre 5	Niveau
Allemand expert C1 semestre 5	Niveau
Allemand débutant A1 semestre 5	Niveau
Allemand intermédiaire B1 semestre 5	Niveau
Espagnol S5	ECUE
Espagnol avancé B2 semestre 5	Niveau
Espagnol intermédiaire B1 semestre 5	Niveau
Espagnol débutant A1 semestre 5	Niveau
Espagnol expert C1 semestre 5	Niveau
Espagnol consolidation A2 semestre 5	Niveau
Russe S5	ECUE
Russe consolidation A2 semestre 5	Niveau
Russe intermédiaire B1 semestre 5	Niveau
Russe avancé B2 semestre 5	Niveau
Russe débutant A1 semestre 5	Niveau

## Semestre 6 Géo sociale et politique Développt Territoires

	Nature	CM	TD	TP	Crédits
Mondes en mouvements 2	UE				6
Espaces et lieux de l'économie mondiale	ECUE	12h	18h		3
Terrain : théories et pratiques	ECUE	6h	18h		3
Préprofessionnalisation : Terrain In situ	UE		36h		3
Méthodologie 6	UE				6
Techniques d'enquête 2	ECUE	8h	20h		3
SIG et analyse spatiale 2	ECUE	6h	18h		3
Parcours GSPDT 2	UE				12
Images, imaginaires et représentations	ECUE	6h	18h		3
Approche géographique du tourisme	ECUE	6h	18h		3
Mobilités, pauvretés, précarités	ECUE	6h	18h		3
Le défi alimentaire	ECUE	6h	18h		3
Langue vivante S6	UE				3
Anglais S6	ECUE				3
Italien S6	ECUE				
Italien débutant A1 semestre 6	Niveau				
Italien consolidation A2 semestre 6	Niveau				
Italien intermédiaire B1 semestre 6	Niveau				
Italien expert C1 semestre 6	Niveau				
Italien avancé B2 semestre 6	Niveau				
Russe S6	ECUE				
Russe avancé B2 semestre 6	Niveau				
Russe intermédiaire B1 semestre 6	Niveau				



Russe consolidation A2 semestre 6	Niveau
Russe débutant A1 semestre 6	Niveau
Portugais S6	ECUE
Portugais débutant A1 semestre 6	Niveau
Portugais consolidation A2 semestre 6	Niveau
Portugais intermédiaire B1 semestre 6	Niveau
Portugais avancé B2 semestre 6	Niveau
Arabe S6	ECUE
Arabe intermédiaire B1 semestre 6	Niveau
Arabe avancé B2 semestre 6	Niveau
Arabe débutant A1 semestre 6	Niveau
Arabe consolidation A2 semestre 6	Niveau
Espagnol S6	ECUE
Espagnol expert C1 semestre 6	Niveau
Espagnol débutant A1 semestre 6	Niveau
Espagnol consolidation A2 semestre 6	Niveau
Espagnol intermédiaire B1 semestre 6	Niveau
Espagnol avancé B2 semestre 6	Niveau
Grec moderne S6	ECUE
Grec moderne débutant A1 semestre 6	Niveau
Grec moderne intermédiaire B1 semestre 6	Niveau
Grec moderne consolidation A2 semestre 6	Niveau
Grec moderne avancé B2 semestre 6	Niveau
Allemand S6	ECUE
Allemand avancé B2 semestre 6	Niveau
Allemand intermédiaire B1 semestre 6	Niveau
Allemand débutant A1 semestre 6	Niveau
Allemand expert C1 semestre 6	Niveau
Allemand consolidation A2 semestre 6	Niveau

## Licence 3 Enseignement concours

### Semestre 5 L3 Enseignement et Concours Géographie

	Nature	CM	TD	TP	Crédits
Mondes en mouvements 1	UE				6
Habiter et mobilités	ECUE	12h	18h		3
Approche géographique du risque	ECUE	12h	18h		3
Préprofessionnalisation : Appui méthodologique en Histoire 1	UE		16h		3
Concours Géographie 1	UE				6
Géographie 1	ECUE				
Méthodologie de la géographie 1	ECUE		24h		2
Concours Histoire 1	UE				12



Histoire ancienne 5	ECUE	
Histoire médiévale 5	ECUE	
Langue vivante S5	UE	3
Anglais S5	ECUE	3
Arabe S5	ECUE	
Arabe débutant A1 semestre 5	Niveau	
Arabe intermédiaire B1 semestre 5	Niveau	
Arabe consolidation A2 semestre 5	Niveau	
Arabe avancé B2 semestre 5	Niveau	
Portugais S5	ECUE	
Portugais avancé B2 semestre 5	Niveau	
Portugais consolidation A2 semestre 5	Niveau	
Portugais intermédiaire B1 semestre 5	Niveau	
Portugais débutant A1 semestre 5	Niveau	
Grec moderne S5	ECUE	
Grec moderne consolidation A2 semestre 5	Niveau	
Grec moderne débutant A1 semestre 5	Niveau	
Grec moderne intermédiaire B1 semestre 5	Niveau	
Grec moderne avancé B2 semestre 5	Niveau	
Italien S5	ECUE	
Italien intermédiaire B1 semestre 5	Niveau	
Italien avancé B2 semestre 5	Niveau	
Italien consolidation A2 semestre 5	Niveau	
Italien débutant A1 semestre 5	Niveau	
Italien expert C1 semestre 5	Niveau	
Allemand S5	ECUE	
Allemand consolidation A2 semestre 5	Niveau	
Allemand avancé B2 semestre 5	Niveau	
Allemand expert C1 semestre 5	Niveau	
Allemand débutant A1 semestre 5	Niveau	
Allemand intermédiaire B1 semestre 5	Niveau	
Espagnol S5	ECUE	
Espagnol avancé B2 semestre 5	Niveau	
Espagnol intermédiaire B1 semestre 5	Niveau	
Espagnol débutant A1 semestre 5	Niveau	
Espagnol expert C1 semestre 5	Niveau	
Espagnol consolidation A2 semestre 5	Niveau	
Russe S5	ECUE	
Russe consolidation A2 semestre 5	Niveau	
Russe intermédiaire B1 semestre 5	Niveau	
Russe avancé B2 semestre 5	Niveau	
Russe débutant A1 semestre 5	Niveau	

## Semestre 6 L3 Enseignement Concours

Nature	CM	TD	TP	Crédits
--------	----	----	----	---------



Mondes en mouvements 2	UE			6
Espaces et lieux de l'économie mondiale	ECUE	12h	18h	3
Terrain : théories et pratiques	ECUE	6h	18h	3
Préprofessionnalisation : Appui méthodologique en Histoire 2	UE		16h	3
Concours Géographie 2	UE			6
Géographie 2	ECUE	24h	24h	
Méthodologie de la géographie 2	ECUE		24h	
Concours Histoire 2	UE			12
Histoire moderne 6	ECUE	18h	24h	
Histoire contemporaine 6	ECUE	18h	24h	
Langue vivante S6	UE			3
Anglais S6	ECUE			3
Italien S6	ECUE			
Italien débutant A1 semestre 6	Niveau			
Italien consolidation A2 semestre 6	Niveau			
Italien intermédiaire B1 semestre 6	Niveau			
Italien expert C1 semestre 6	Niveau			
Italien avancé B2 semestre 6	Niveau			
Russe S6	ECUE			
Russe avancé B2 semestre 6	Niveau			
Russe intermédiaire B1 semestre 6	Niveau			
Russe consolidation A2 semestre 6	Niveau			
Russe débutant A1 semestre 6	Niveau			
Portugais S6	ECUE			
Portugais débutant A1 semestre 6	Niveau			
Portugais consolidation A2 semestre 6	Niveau			
Portugais intermédiaire B1 semestre 6	Niveau			
Portugais avancé B2 semestre 6	Niveau			
Arabe S6	ECUE			
Arabe intermédiaire B1 semestre 6	Niveau			
Arabe avancé B2 semestre 6	Niveau			
Arabe débutant A1 semestre 6	Niveau			
Arabe consolidation A2 semestre 6	Niveau			
Espagnol S6	ECUE			
Espagnol expert C1 semestre 6	Niveau			
Espagnol débutant A1 semestre 6	Niveau			
Espagnol consolidation A2 semestre 6	Niveau			
Espagnol intermédiaire B1 semestre 6	Niveau			
Espagnol avancé B2 semestre 6	Niveau			
Grec moderne S6	ECUE			
Grec moderne débutant A1 semestre 6	Niveau			
Grec moderne intermédiaire B1 semestre 6	Niveau			
Grec moderne consolidation A2 semestre 6	Niveau			
Grec moderne avancé B2 semestre 6	Niveau			





Allemand S6

Allemand avancé B2 semestre 6  
Allemand intermédiaire B1 semestre 6  
Allemand débutant A1 semestre 6  
Allemand expert C1 semestre 6  
Allemand consolidation A2 semestre 6

ECUE

Niveau  
Niveau  
Niveau  
Niveau  
Niveau